

Région Autonome de la Vallée d'Aoste / Regione Autonoma della Valle d'Aosta
 Commune de / Comune di

QUART

PIANO REGOLATORE GENERALE COMUNALE
 CARTE DEGLI AMBITI INEDIFICABILI
 (ai sensi della L.R. n° 11 del 6 aprile 1998)

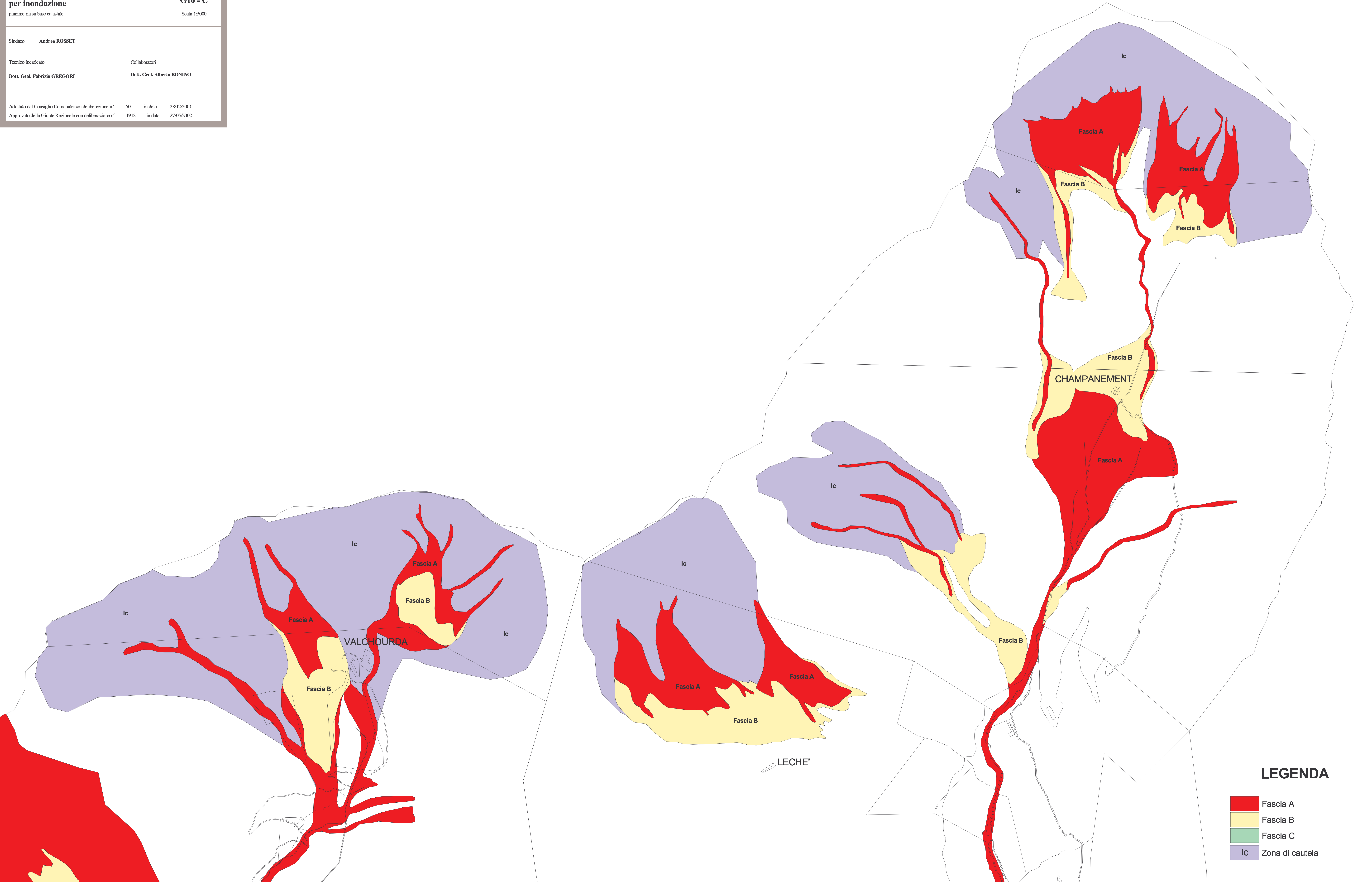

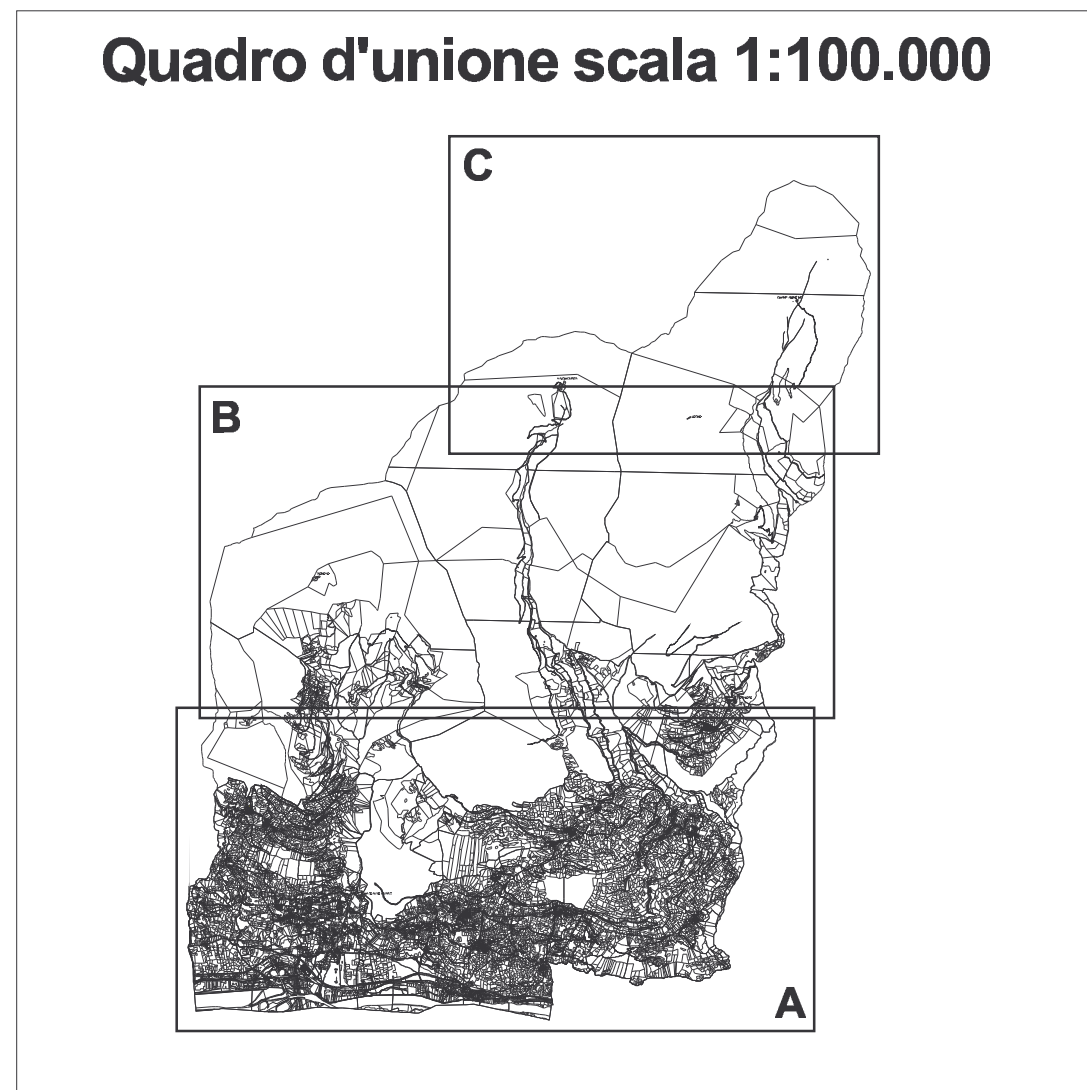
TERRENI A RISCHIO DI INONDAZIONE - ART.36
 cartografia prescrittiva

Carta degli ambiti inedificabili per inondazione **G10 - C**
 planimetria su base catastale Scala 1:5000

Sindaco **Andrea ROSSET**

Tecnico incaricato **Dott. Geol. Fabrizio GREGORI** Collaboratori **Dott. Geol. Alberto BONINO**

Adottato dal Consiglio Comunale con deliberazione n° 50 in data 28/12/2001
 Approvato dalla Giunta Regionale con deliberazione n° 1912 in data 27/05/2002



LEGENDA

- Fascia A
- Fascia B
- Fascia C
- Zona di cautela