



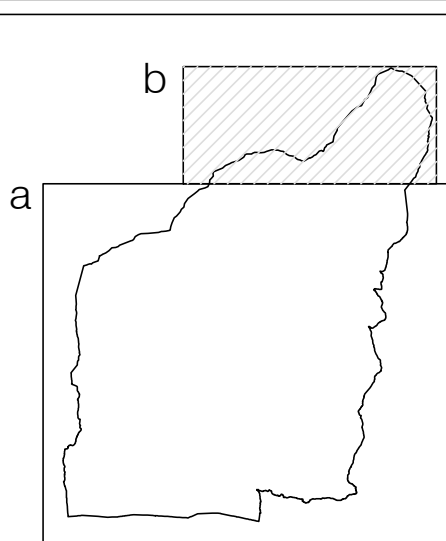
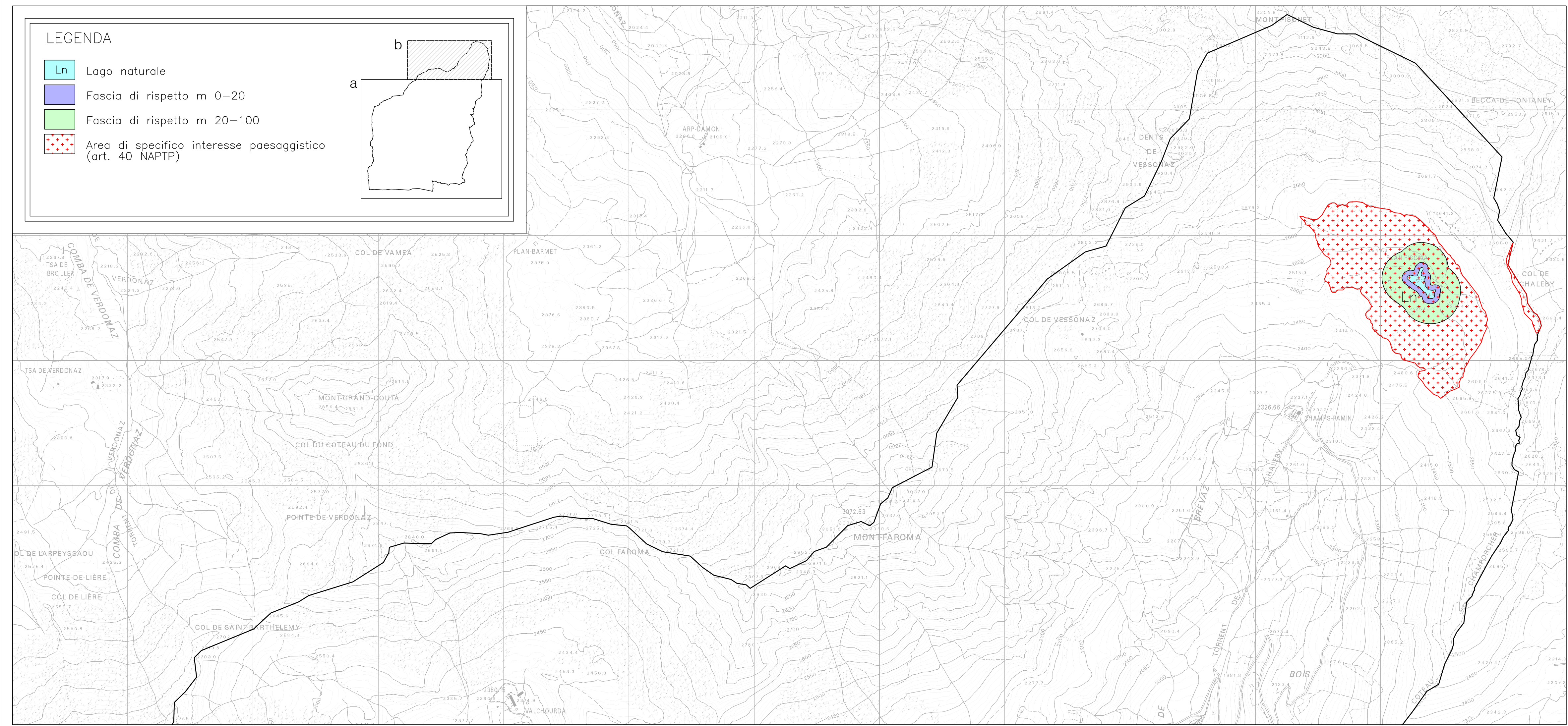


LEGENDA

-  Lago naturale
-  Fascia di rispetto m 0-20
-  Fascia di rispetto m 20-100
-  Area di specifico interesse paesaggistico (art. 40 NAPTP)





REGIONE AUTONOMA VALLE D'AOSTA REGION AUTONOME DE LA VALLEE D'AOSTE		
Studio agrario forestale Loc. Grand Chemin, 20 Saint-Christophe - AO tel 0165/239288	COMUNE DI: QUART	COMMUNE DE:
		
dr. CERISE Italo C.F. CRSTL153L14A326P P. IVA: 00352720072		
PIANO REGOLATORE GENERALE COMUNALE PLAN D'AMÉNAGEMENT DE LA COMMUNE		
CARTA DELLE ZONE UMIDE E LAGHI (ai sensi della L.R. n. 11 del 6 aprile 1998 art. 34 e s.m.i.)		
COROGRAFIA		
SCALA : 1:10.000	DATA : Giugno 2011	TAVOLA 2b
AGGIORN :	Elemento della CTRN in scala 1:10.000 ceduto in data 24.11.2000 n. 255	