



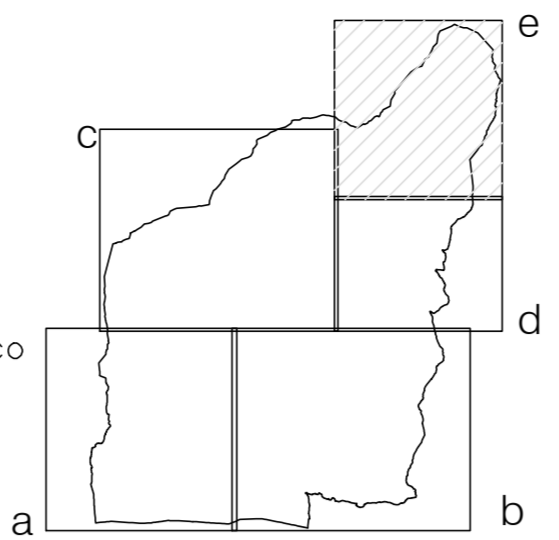


LEGENDA

-  Lago naturale
-  Fascia di rispetto m 0-20
-  Fascia di rispetto m 20-100
-  Area di specifico interesse paesaggistico (art. 40 NAPTP)



REGIONE AUTONOMA VALLE D'AOSTA REGION AUTONOME DE LA VALLEE D'AOSTE		
STUDIO: Studio agrario forestale Loc. Grand Chemin, 20 Saint-Christophe - AO tel 0165/239288	COMUNE DI: <p style="text-align: center;">QUART</p>	COMMUNE DE:
PIANO REGOLATORE GENERALE COMUNALE PLAN D'AMÉNAGEMENT DE LA COMMUNE		
CARTA DELLE ZONE UMIDE E LAGHI (ai sensi della L.R. n. 11 del 6 aprile 1998 art. 34 c.s.m.i.)		
PLANIMETRIA CATASTALE		
SCALA: 1:5.000	DATA: Giugno 2011	TAVOLA: 3e
AGGIORN:		

